


Tour des Annapurnas

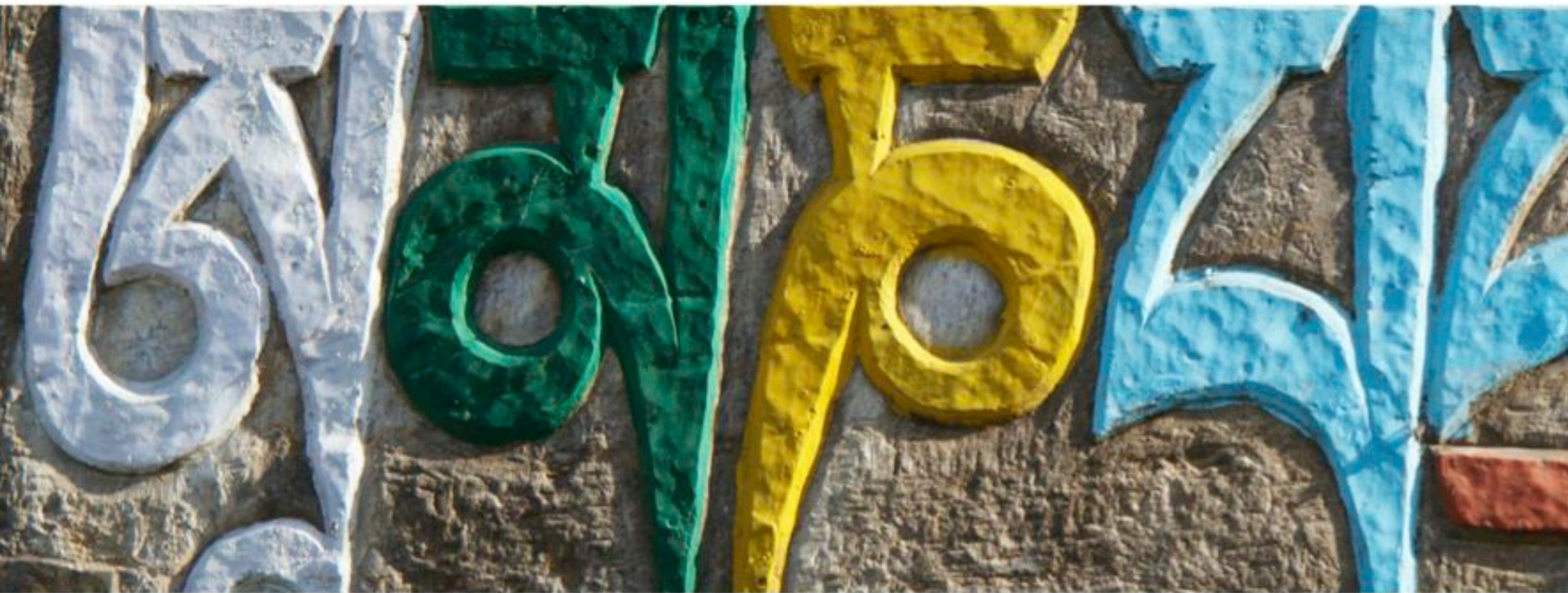
N E P A L



Tour des Annapurnas

N E P A L

Stéphane Bonnet





Besisahar, Pisang, Manang

7

Vallée de Khangsar, Tilicho Lake

43

Thorung La, Muktinath, Kagbeni

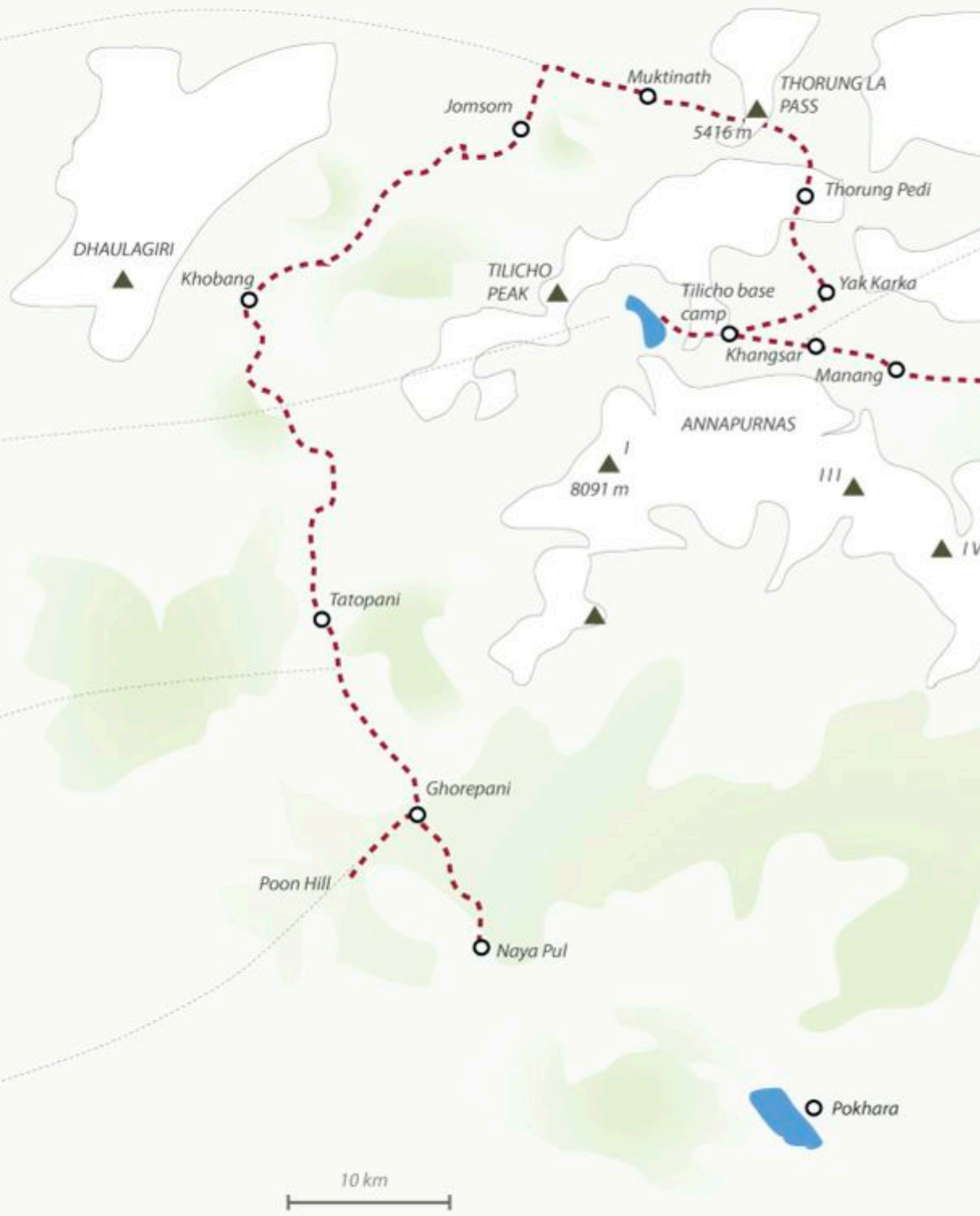


61

Jomsom, Tatopani, Poon Hill, Naya Pul

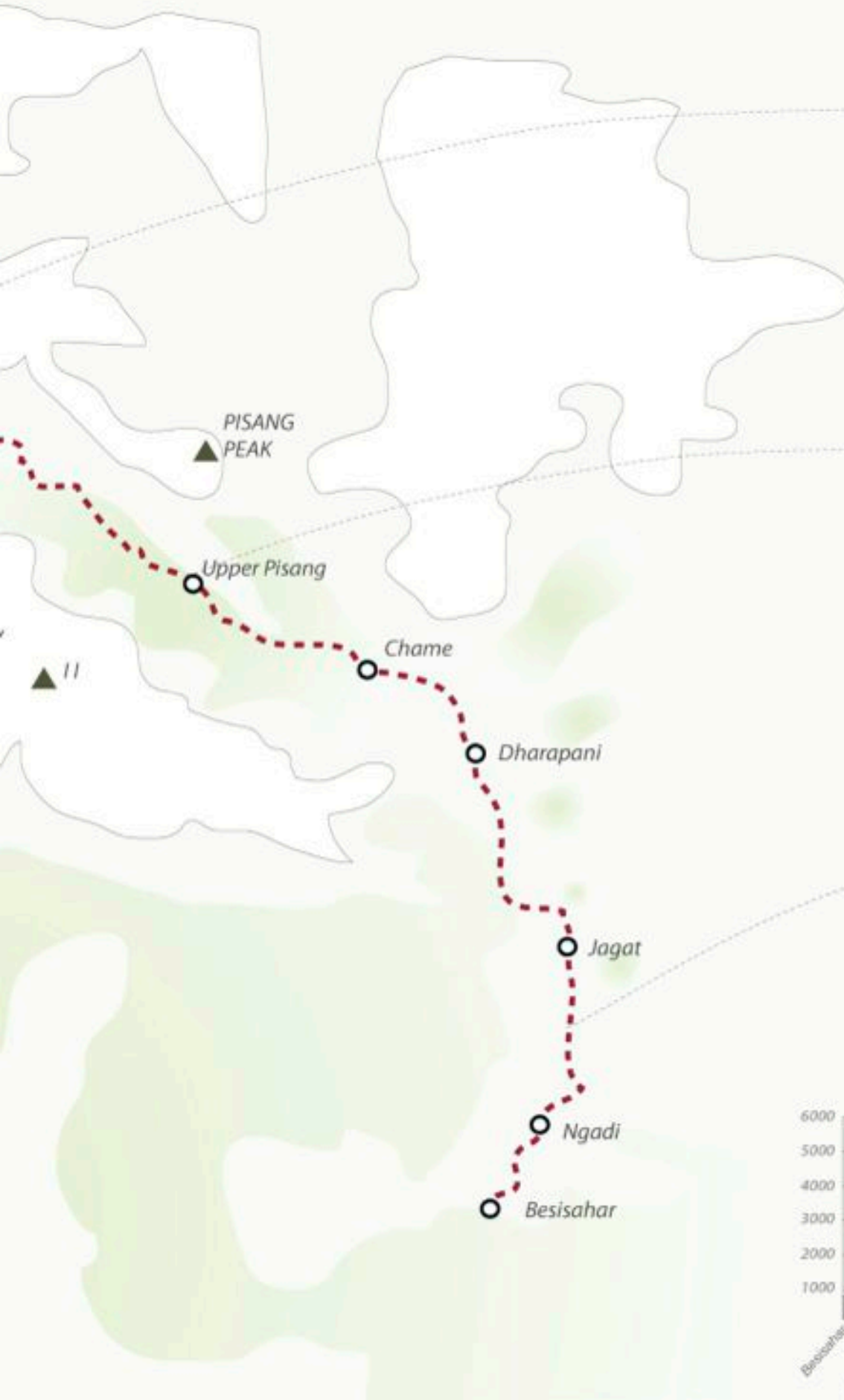
79

Kathmandu

97



Massif des Annapurnas



Besisahar Pisang Manang







◀ Sentier entre Ngadi et Bahundanda

Vue sur la rivière Marsyangdi, depuis le village de Bahundanda ▶








▲ Syanje, sur le rivage Ouest de la Marsyangdi



Cannabis sauvage, sur le bord du sentier ▲

Village de Syanje ▼







▲ Métier à tisser, sur le chemin du village de Syanje

◀ Porteur. Le bandeau qui fait office de courroie est attaché à la base du sac.



◀ Plateau et village de Tal (alt. 1700m),
porte d'entrée du district de Manang








▲ Premiers moulins à prières, à Bagarchhap



◀ Porteurs d'une expédition d'alpinisme

Porteurs assurant le ravitaillement des guest houses tout au long de la vallée ►





◀ Cuisine typique des habitations Népalaises

◀ ▼ Jeux dans une guest house à l'approche de Chame





Sortie du village de Chame, pont suspendu sur la rivière Marsyangdi ▲

Kani marquant l'entrée - sortie du village de Chame ►








Vie du trek

Troisième jour, plateau de Tal





◀ ▲ Début de la vallée de Manang, à l'approche du village de Pisang



▲ Pisang

Vallée de Manang, lavage des ustensiles de cuisine dans un ruisseau proche de la Marsyangdi ►







◀ Depuis Upper Pisang, vue sur le village bas, la rivière Marsyangdi et les cultures d'orge, de blé et de sarrasin



◀ Temple Bouddhiste
de Upper Pisang

Séchage du blé et autres
céréales sur les toits des
habitations ▶







◀ ▲ Upper Pisang





◀ Lever de soleil sur l'Annapurna II (alt. 7939m), depuis Upper Pisang. La roche à nu témoigne des impressionnantes chutes de séracs.



▲ Mur de moulins à prières (mani wall) à l'approche de Manang. Les femmes népalaises font la lessive dans un petit ruisseau.


Derrière le village Manang perché sur son plateau, retour sur la vallée de la Marsyangdi ►



Vallée de Khangsar Tilicho Lake







▲ Réserves de bois de chauffage dans le village de Khangsar



▲ Vue sur le Gangapurna (alt. 7454m)

▼ Début de la vallée de Khangsar, pont suspendu sur la rivière Khangsar Khola





Récolte des céréales dans le village de Khangsar ◀ ▶









◀ ▲ Vallée de Khangsar, jusqu'à la « Grande Barrière » des Annapurnas

Vallée de Khangsar. Le sentier traverse de multiples zones d'éboulis instables et abrupts. ►







◀ ▼ Tilicho Lake (alt. 4949m), découvert en 1950 par l'équipe de Maurice Herzog lors des repérages de l'ascension du premier 8000m. Le lac est situé au pied de la « Grande Barrière » qui se termine par un mur de glace de 70m formant la rive Ouest.







Vie du trek


Passage de col en direction Yak Kharka



▲ Vallée de Khangsar

Récolte de céréales à proximité vallée du vieux Khangsar ►

Ruines du vieux Khangsar, depuis le sentier en direction de Yak Kharka ►►







Thorung La Muktinath Kagbeni








Vie du trek

Thorung Pedit, veille de l'ascension du Thorung La





▲ Petit lac au passage du col

Thorung La Pass (alt. 5416m), point d'orgue du circuit des Annapurnas, passage entre la vallée de la Marsyangdi, la vallée de Jhong puis plus à l'Ouest, la grande vallée de la Kali Gandaki ►







Vie du trek

Scènes de joie au passage du Thorung La





▲ Changement de paysage avec l'apparition d'une région semi-désertique, sur le versant Nord de l'Himalaya, au delà de la barrière transhimalayenne qui bloque les pluies de la mousson.

◀ Vallée de Jhong, depuis les moraines de la descente du Thorung La



◀ Muktinath, destination majeure de pèlerinage des Hindous et Bouddhistes







◀ Haute vallée de Jhong. A l'arrière plan, le massif du Dhaulagiri.



Jhong Khola, entre Muktinath et Kageni ▲

Basse vallée de Jhong, village de Kagbeni ►







◀ ▲ Dans la vallée de la Kali Gandaki, le village de Kagbeni est la porte d'entrée vers le Haut Mustang.

Jomsom
Tatopani
Poon Hill
Naya Pul







◀ ▶ Village de Marpha









◀ Cultures à proximité de Marpha



▲ Chortens à l'entrée de Marpha

En direction de Khobang, dans le lit de la Khali Gandaki ►





◀ Scènes de vie dans le
village de Tatopani



Basse vallée de la Khali
Gandaki, depuis Tatopani ▶





▲ Enfants népalais à Phalatte, en direction de Ghorepani



◀▶ Cultures en terrasses, vie rurale à proximité de Naya Pul








▲ Depuis Poon Hill, lever de soleil sur le Dhaulagiri (alt. 8167m)

Cultures en terrasses, entre Pokhara et Kathmandu ►






K a t h m a n d u





Rues animées et chaotiques ▲ ►





◀ ▶ Vue quotidienne à
Kathmandu





Temples Hindous dans les villes de Patan et Bahktapur ▲ ►





Séchage du riz ►

◀ Ruelles de Patan, ville dans la ville








▲ Vendeurs d'épices





◀ ▲ Marché de nuit et « boucherie », au centre du quartier touristique de Thamel

Quartier de Bodnath. L'afflux nombreux de réfugiés Tibétains depuis la fuite du Dalai Lama en 1959 a entraîné la création d'une cinquantaine de monastères autour du Stupa. ▶▶







Grand Stupa de Bodnath ▲ ▼ ►





